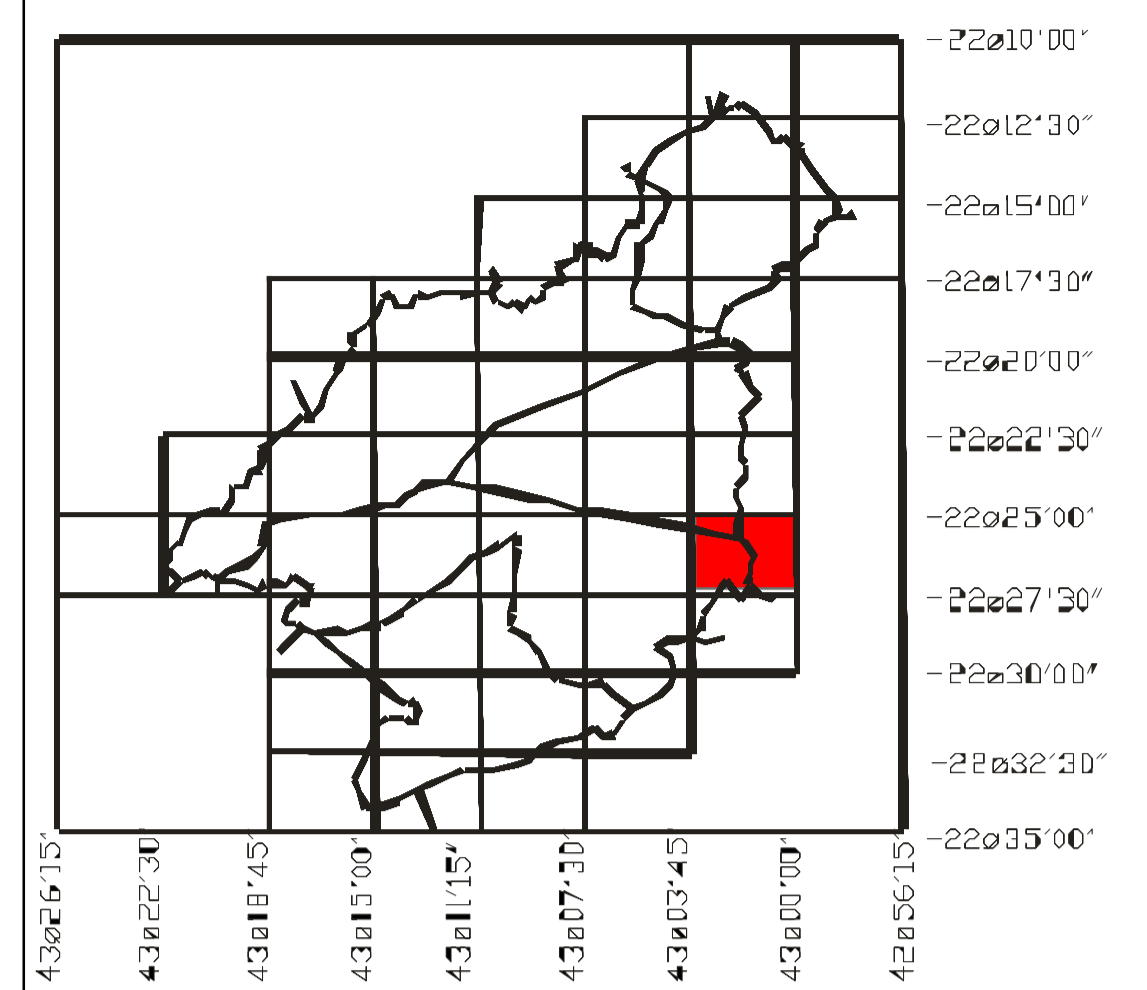






LOCALIZAÇÃO DA FOLHA



-  Vias
-  Hidrografia
-  Curvas de nível - 50 m
-  Edificações



**PREFEITURA MUNICIPAL
DE
PETRÓPOLIS**

SECRETARIA DE PLANEJAMENTO E URBANISMO

Local: **195-D**

Escala: **1:10.000**

