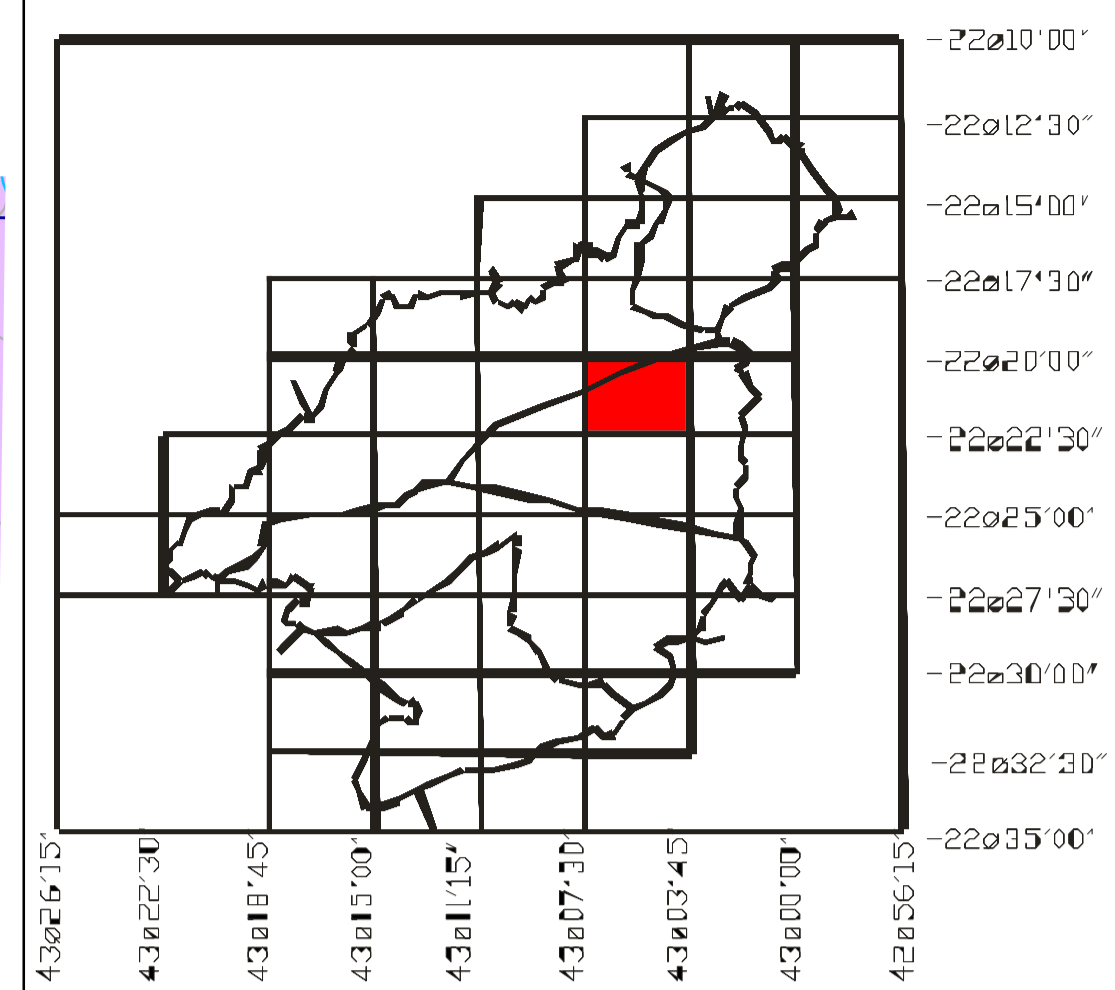






LOCALIZAÇÃO DA FOLHA



-  Vias
-  Hidrografia
-  Curvas de nível - 50 m
-  Edificações



**PREFEITURA MUNICIPAL  
DE  
PETRÓPOLIS**

SECRETARIA DE PLANEJAMENTO E URBANISMO

Local:  
**168-E**

Escala:  
**1:10.000**

